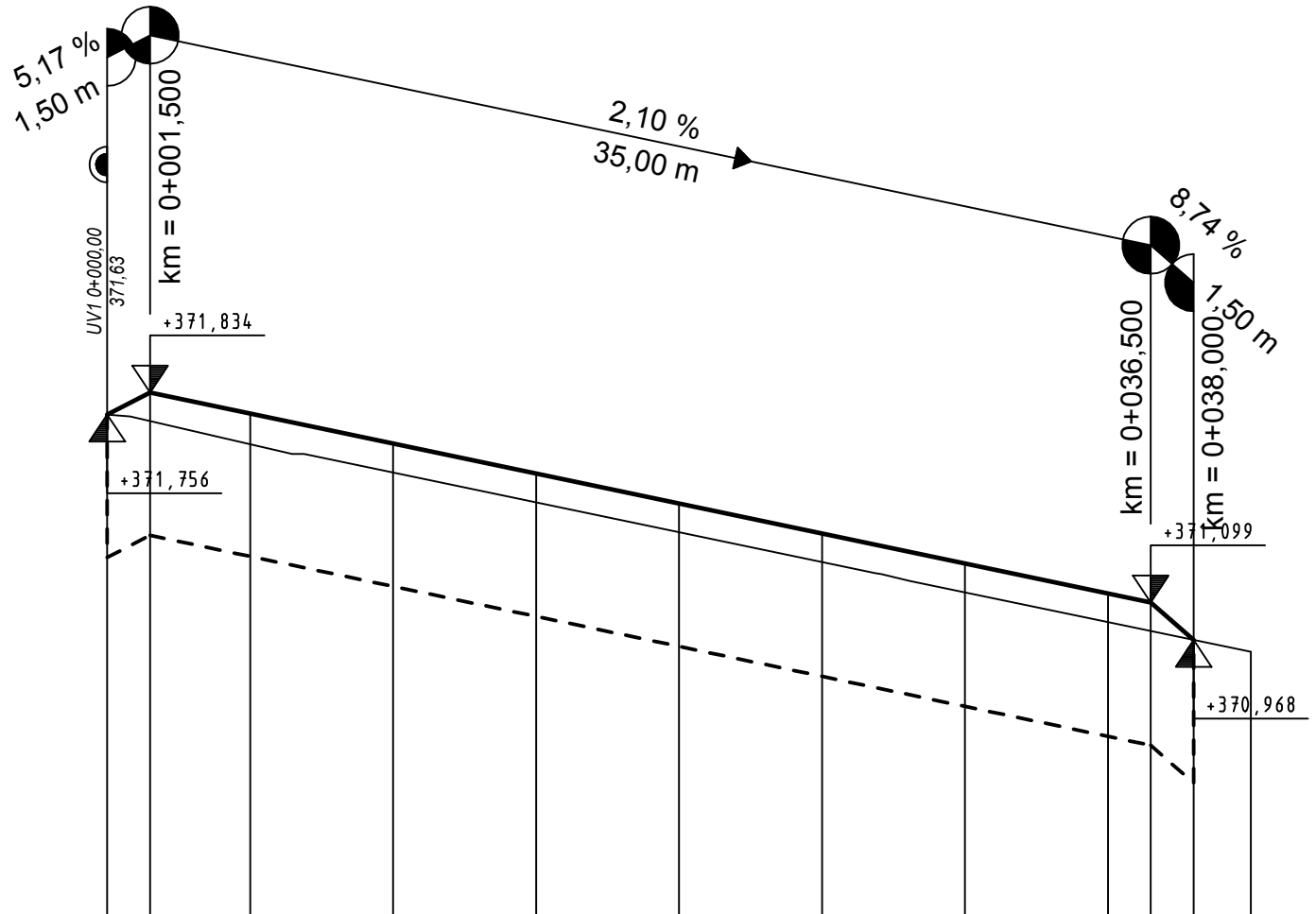


ZVEDNUTÁ KŘÍŽOVATKA  
VRBNOVSKÁ x VIŠŇOVÁ

MĚŘÍTKO 1:250/25  
Bpv 370,00



KÓTY NIVELETY	0,000	371,756	1,500	371,834	5,000	371,760	10,000	371,655	15,000	371,550	20,000	371,445	25,000	371,340	30,000	371,235	35,000	371,130	36,500	371,099	38,000	370,968	40,000	370,926
KÓTY TERÉNU	0,000	371,756	1,500	371,734	5,000	371,653	10,000	371,553	15,000	371,449	20,000	371,345	25,000	371,240	30,000	371,134	35,000	371,030	36,500	370,999	38,000	370,968	40,000	370,926

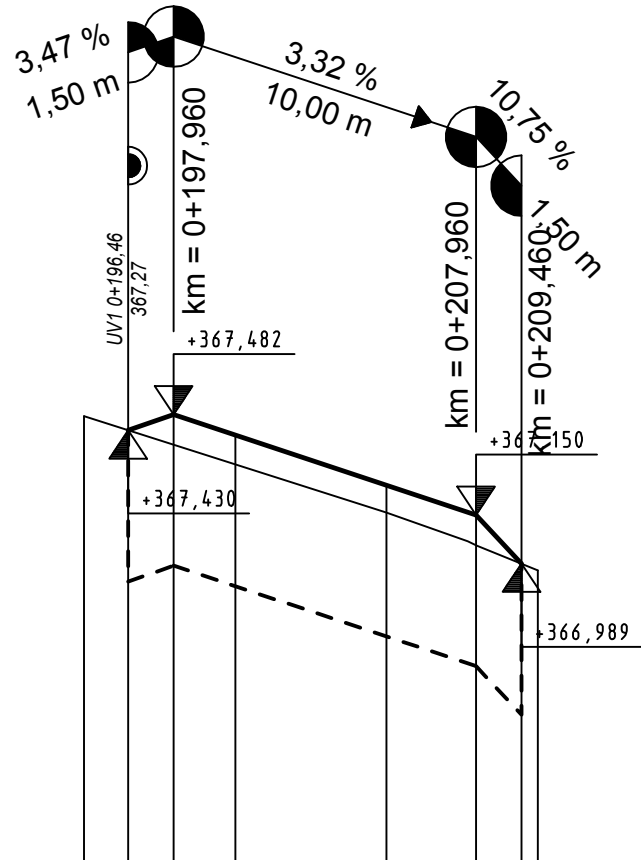
STANIČENÍ 0+000

SMĚROVÉ POMĚRY



PŘÍČNÝ PRÁH V  
ULICI VRBNOVSKÁ

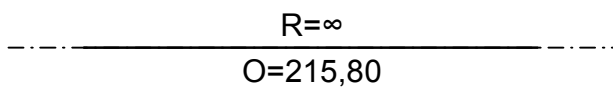
MĚŘÍTKO 1:250/25  
Bpv 366,00



KÓTY NIVELETY	95,000	367,477	96,460	367,430	97,960	367,382	0,000	367,317	5,000	367,158	7,960	367,050	8,460	366,989	9,460	366,989	10,000	366,967
KÓTY TERÉNU	95,000	367,477	96,460	367,430	97,960	367,382	0,000	367,317	5,000	367,158	7,960	367,050	8,460	366,989	9,460	366,989	10,000	366,967

STANIČENÍ 0+200

SMĚROVÉ POMĚRY



Stavební úpravy v ulici Vrbovská  
sídliště Višňová - Hořovice

SOUŘADNICOVÝ SYSTÉM: JTSK VÝŠKOVÝ SYSTÉM: Bpv

HIP:		Kraj:		Objednatel:		Stupeň:	
	Ing. J. Biegl		Středočeský				DPS
Vypracoval:		MČ:		Město Hořovice Palackého náměstí 2 268 01 Hořovice		Měřítko:	
	Ing. J. Hradil, Ph.D.		Hořovice				1:250/25
Kontrola:		Datum:				Část:	Příloha:
	Ing. P. Mondschein, Ph.D.		03/2021			D.1.	5
Název přílohy:							
D.1. Komunikace a zpevněné plochy							
PODÉLNÝ PROFIL							